

A scenic landscape featuring a river or stream flowing through a forest. The water is calm, reflecting the surrounding trees and sky. The trees have some autumn-colored leaves, and the overall atmosphere is misty and serene. In the foreground, there are large, smooth rocks along the riverbank.

**PELATIHAN PENGISIAN DATA DESA/ KELURAHAN  
DALAM RANGKA PENYUSUNAN SATU DATA  
WILAYAH PENDUKUNG (DWP)  
KABUPATEN BANDUNG  
TAHUN 2023**

**DISKOMINFO, 9-10 MEI 2023**

# Narasumber

Dr. Irlandia Ginanjar, S.Si.,



Dr. Yusep Suparman, S.Si., M.Sc.



Budhi Handoko, S.Si., M.Si., Ph.D.





Pembangunan Pedesaan dilaksanakan sesuai dengan amanat Undang-Undang No. 6 Tahun 2014 tentang Desa, bertujuan untuk meningkatkan kesejahteraan dan kualitas hidup masyarakat dengan mendorong pembangunan desa-desa mandiri dan berkelanjutan yang memiliki ketahanan sosial, ekonomi dan lingkungan.

# TUJUAN PENGISIAN DATA WILAYAH PENDUKUNG (DWP)

(Rencana)

*Menyediakan data bagi keperluan updating peta wilayah*

*Menyediakan data untuk keperluan evaluasi pembangunan di desa/ kelurahan*

*Menyediakan data untuk keperluan klasifikasi/ typologi desa/kelurahan (desa mandiri, berkembang dan desa tertinggal).*

**(PEMBAHASAN UTAMA)**

06

05

04

01

02

03

*Memenuhi kebutuhan data sektoral kewilayahan untuk Kabupaten Bandung*

*Menyediakan data untuk mendukung perencanaan pembangunan kewilayahan di Kabupaten Bandung*

*Menyediakan data tentang keberadaan dan perkembangan potensi yang dimiliki desa/ kelurahan yang meliputi sosial, ekonomi, sarana dan prasarana wilayah*

## ***LANDASAN HUKUM :***

Undang-Undang Nomor 16 Tahun 1997 tentang Statistik,


Peraturan Pemerintah Nomor 51 Tahun 1999 tentang Penyelenggaraan Statistik

Peraturan Presiden Republik Indonesia Nomor 86 Tahun 2007 tentang Badan Pusat Statistik

Perpres No 39 Tahun 2019 tentang Satu data Indonesia

Perbup No 82 Tahun 2019 tentang Tata Kelola Satu data Kabupaten Bandung 3. Perbup No 158 Tahun 2021

Perbup No 158 Tahun 2021 tentang Pengelolaan Data Wilayah Pendukung pada Desa dan Kelurahan Berbasis Digital di Kabupaten Bandung 4. Kepbup No 487/kep.842-Diskominfo/2021



**TATA CARA PENGISIAN  
PENYUSUNAN DATA WILAYAH  
PENDUKUNG (DWP) PER BLOK  
( I S/D XVIII) TAHUN 2023**




- **BLOK I**
- Pengisian keterangan tempat (pedesaan/perkotaan)
- **BLOK II**
- Pengisian Keterangan aparat Desa dan Narasumber
- *Tanggal kunjungan adalah tanggal konfirmasi ke Narasumber (bisa 1 x, 2 x atau 3x)*

## BLOK III (Keterangan Umum Desa/Kelurahan)

- 301. Status Pemerintahan
- 302. Keberadaan, jumlah , jumlah kegiatan BPD
- 303. Peta desa/kelurahan
- 304. Banyaknya RW dan RT
- 305. Batas wilayah dan topografi desa/ kelurahan
- 306. Status, kondisi dan lokasi kantor desa/ kelurahan
- 307. Tempat pelaksanaan kegiatan pemerintahan desa/kelurahan dan *koordinat kantor desa (gunakan aplikasi yang telah disediakan dalam SIMASDA)*
- 308. Lokasi wilayah, Fungsi kawasan hutan dan ketergantungan penduduk terhadap kawasan hutan

# BLOK IV ( KEPENDUDUKAN DAN KETENAGAKERJAAN )


401. Jumlah penduduk, jumlah keluarga dan jumlah keluarga pertanian
402. Keberadaan dan jumlah warga desa/kelurahan yang bekerja sebagai Pekerja Migran Indonesia (PMI) dan keberadaan agen PMI.
403. Sumber penghasilan utama penduduk desa/kelurahan  
*(jika sumber penghasilan utama penduduk adalah pertanian maka lanjutkan ke pertanyaan 403 b, 403 c dan 404 a/b/c jika sumber penghasilan utama penduduk bukan pertanian maka lanjutkan ke pertanyaan 404 a/b/c )*
404. Keberadaan, jenis produk barang unggulan dan keberadaan produk barang unggulan yang diekspor



# BLOK V (PERUMAHAN DAN LINGKUNGAN HIDUP)

501 a. Jumlah pengguna listrik PLN dan Non PLN

501 b. Jumlah keluarga bukan pengguna listrik



502 . Penerangan jalan utama desa/ kelurahan  
Dan  
Jenis penerangan di jalan utama desa/ kelurahan

504. Tempat buang sampah sebagian besar keluarga dan keberadaan pembuangan sampah sementara (TPS)



503 . Bahan bakar untuk memasak yang digunakan oleh keluarga  
Jika dipilih bahan bakar memasaknya adalah kayu bakar , maka sebutkan cara memperolehnya

505. Penggunaan fasilitas buang air besar dan tempat pembuangan akhir tinja

506. Tempat saluran pembuangan limbah cair dan air mandi sebagian besar keluarga

507. Sumber air minum dan cuci/mandi sebagian keluarga

508. Wilayah desa/kelurahan yang dilalui SUTTET, SUTT dan SUTTAS

Jika ada maka berapa jumlah lokasi, jumlah bangunan rumah dan jumlah keluarga yang berda di lokasi dimaksud



509. Keberadaan dan penggunaan sungai, saluran irigasi, danau, waduk/situ/embung/bendungan, baik untuk sumber air minum, untuk mandi/cuci, bahan baku air minum, pengairan lahan pertanian dan pariwisata/komersial, perikanan, transportasi, pembangkit listrik dan industri pabrik.

510. Nama sungai yang melintasi desa, jika ada pemukiman di bantaran sungai (jumlah lokasi, jumlah bangunan dan jumlah keluarga) dan pencemaran sungai oleh limbah dan jika ada maka ditanyakan sumber dan lokasi pencemaran

511. Keberadaan mata air  
dan jumlah Embung

512. Keberadaan pemukiman  
kumuh (jumlah lokasi, jumlah  
bangunan dan jumlah keluarga)  
dan jumlah rumah layak huni

513. Kejadian pencemaran air,  
tanah dan udara, jika ada maka  
sumber pencemaran dan apakah  
kejadian tersebut telah dilaporkan





514. Kegiatan pelestarian lingkungan hidup (penanaman pohon) dan pengelolaan/ daur ulang sampah

515. Kebiasaan masyarakat membakar ladang

516. Keberadaan lokasi penggalian gol. C ( batu kali, pasir, kapur dll)

## BLOK VI (BENCANA ALAM DAN MITIGASI BENCANA ALAM )

601. Banyaknya kejadian bencana alam (*tanah longsor, banjir bandang, gempa bumi, angin puyuh, gunung meletus, kebakaran hutan dan kekeringan*) dan jika terjadi maka banyaknya korban jiwa pada tahun 2021 dan 2022



602. Fasilitas/ mitigasi bencana alam/ upaya antisipasi yaitu sistem peringatan dini bencana alam, rambu-rambu dan jalur evakuasi serta pembuatan, perawatan dan normalisasi sungai ,kanal, parit, tanggul , drainase dan waduk

## BLOK VII (PENDIDIKAN DAN KESEHATAN)

701. Jumlah lembaga pendidikan (**Pos PAUD, SD, MI, SMP, MTs, SMA, MA, SMK, AKADEMI/PT, SDLB, SMPLB, SMA LB, PONPES, MADRASAH DINIYAH DAN SEMINARI** baik negeri maupun swasta

Jika sekolah yang dimaksud tidak terdapat di desa/kelurahan, maka berapa jarak dan kemudahan akses untuk mencapai sekolah terdekat

702. Jumlah murid dan Jumlah guru POS PAUD baik negeri maupun swasta

703. Jumlah murid dan Jumlah TK baik negeri maupun swasta

704. Jumlah murid dan Jumlah guru Raudhatul Athfal (RA) baik negeri maupun swasta

705. Jumlah murid dan  
Jumlah Guru SD negeri  
dan swasta

706. Jumlah murid dan  
Jumlah Guru MI negeri  
dan swasta

707. Jumlah murid dan  
Jumlah Guru SMP  
negeri dan swasta

708. Jumlah murid dan  
Jumlah Guru MTs  
negeri dan swasta

709. Jumlah murid dan  
Jumlah Guru SMA  
negeri dan swasta

710. Jumlah murid dan  
Jumlah Guru MA  
negeri dan swasta



**Pendidikan sebagai Investasi jangka panjang**

711 . Jumlah murid dan Jumlah Guru SMK negeri dan swasta



715. Jumlah murid dan Jumlah Guru Madrasah Diniyah negeri dan swasta

712. Jumlah Mahasiswa dan Jumlah Dosen negeri dan swasta

714. Jumlah murid dan Jumlah Guru PONPES negeri dan swasta

713. Jumlah murid dan Jumlah Guru SLB negeri dan swasta



716. Kegiatan pemberantasan buta aksara ( ***Paket A/B/C, Play Group, TPA, TPQ dan TBM*** )



717. Keberadaan dan kepemilikan ( milik atau bukan milik desa/ kelurahan ) jenis pendidikan keterampilan seperti : Bahasa asing, komputer, menjahit/ tata busana, Kecantikan, Montir mobil, Elektronika dan lainnya



- a. Rumah Sakit Bersalin
- b. Rumah Sakit
- c. PUSKESMAS dengan Rawat inap
- d. PUSKESMAS tanpa rawat inap
- e. Puskesmas Pembantu
- f. Poliklinik/ Balai Pengobatan
- g. Tempat Praktik Dokter
- h. Rumah Bersalin
- i. Tempat praktik Bidan
- j. POSKESDES (Pos kesehatan Desa)
- k. POLINDES (Pondok Bersalin Desa)
- l. Apotek
- m. Toko khusus obat/jamu



Jika Sarana Kesehatan yang dimaksud tidak terdapat di desa/ kelurahan , maka berapa jarak terdekat dan kemudahan akses untuk mencapai sarana kesehatan tersebut



719. Jumlah Posyandu dan Posbindu menurut kegiatan/ pelayanan

720. NAKES yang tinggal / menetap di desa/ kelurahan ( Dokter umum/spesialis, dokter gigi, Bidan, Nakes lainnya

721. Keberadaan dan Jumlah Bidan Desa/ kelurahan

722. Jumlah Dukun bayi/ Paraji yang tinggal di desa/ kelurahan



723. Banyaknya kejadian KLB, Jumlah penderita dan jumlah penderita yang meninggal

724. Jumlah warga penderita gizi buruk tahun 2021

725. Jumlah warga peserta BPJS penerima bantuan iuran (PBI) dan Jamkesda, Jumlah surat miskin yang telah dikeluarkan oleh desa/kelurahan dan jumlah keluarga miskin menurut kepala desa tahun 2021

## BLOK XVIII (SOSIAL BUDAYA )

801. Jumlah warga yang menganut agama/kepercayaan (Islam, Kristen, Katholik, Budha, Hindu, Konghucu, lainnya )

802. Agama yang dianut sebagian besar warga desa/ kelurahan

803. Jenis dan Jumlah tempat ibadah seperti :  
Masjid,  
Surau/langgar/Mushola,  
Gereja Katholik, Gereja Kristen, Kapel, Pura, Wihara, Klentheng, Lainnya

805. Banyaknya penyandang cacat di desa/ kelurahan :  
tuna netra, tuna rungu, tuna wicara, Tunarungu-wicara, tunadaksa, tunagrahita, tunalaras, cacat ex s kusta dan cacat ganda

804. Tuliskan 3 nama suku/etnis terbesar, dan bahasa sehari-hari yang digunakan warga


806. Jumlah orang yang dipasung di desa/ kelurahan

807. Keberadaan situs /cagar budaya di desa/ kelurahan



809. Kebiasaan dan keterlibatan warga dalam kegiatan gotong royong

808. Keberadaan ruang publik terbuka dan taman lingkungan desa dan jumlah taman lingkungan desa





810. Nama kearifan lokal yang merupakan budaya/adat istiadat terkait : kehamilan, kelahiran, pekerjaan, alam/lingkungan hidup, perkawinan, kematian dan kehidupan komunitas




811. Jumlah jenis-jenis lembaga kemasyarakatan desa seperti : PKK, Karang Taruna, Lembaga Adat, POKTAN, POKMAS dan Petani pemakai air

## BLOK IX (OLAH RAGA DAN HIBURAN)

901. Ketersediaan fasilitas/lapangan dan kelompok kegiatan olahraga seperti :

1. Sepak Bola
2. Bola Volly
3. Bulu tangkis
4. Bola Basket
5. Teneis lapangan
6. Tenis meja
7. Futsal
8. Renang
9. Bela diri
10. Bilyard
11. Fitnes aerobik dll

902. Keberadaan Pub/ diskotek, tempat karaoke yang masih berfungsi dan jika tidak ada , maka perkiraan jarak terdekat dari tempat tersebut



## BLOK X (ANGKUTAN DAN INFORMASI)

1001. Sarana dan prasarana transportasi antar desa:

1. *lalu lintas dari/ke desa/kelurahan* ) ,



2. jenis permukaan jalan dan jalan darat antar desa/kelurahan dapat dilalui kendaraan bermotor roda 4 atau lebih (*sepanjang tahun, sepanjang tahun kecuali saat tertentu, selama musim kemarau atau tidak dapat dilalui sepanjang tahun*)

3. Keberadaan dan trayek angkutan umum, Operasional angkutan umum dan Jam operasionalnya



## KANTOR DESA



## KANTOR BUPATI



## KANTOR KECAMATAN

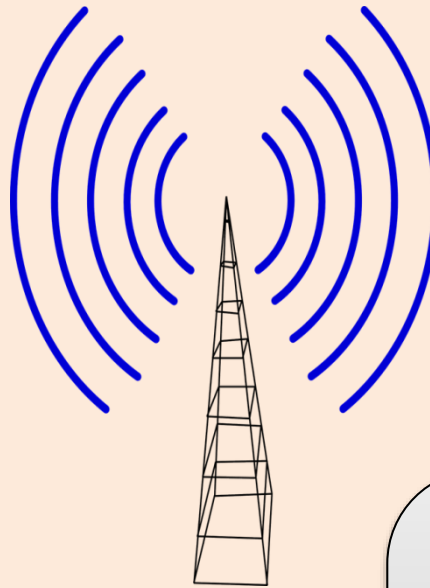
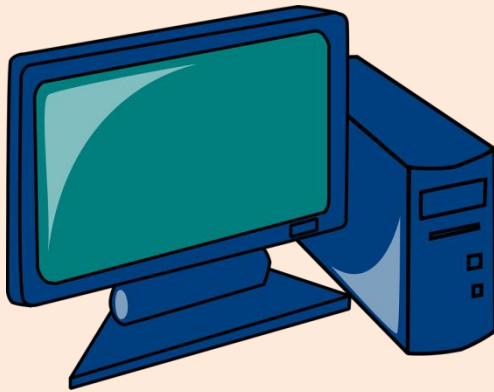
1002. Sarana transportasi dari kantor kepala Desa ke kantor Camat, Kantor Bupati, kantor Camat lain terdekat dan Kantor Bupati lain terdekat baik :  
jenis sarana transportasi yang digunakan, jenis angkutan umum, angkutan umum yang utama, Jarak dan waktu tempuh

1004. Keberadaan warnet termasuk game online yang ada di desa/ kelurahan

1003. Jumlah keluarga yang berlangganan telepon kabel dan keberadaan warga yang menggunakan telp. selluler

1005. -Jumlah menara BTS


- Jumlah operator layanan HP
  - Jenis sinyal internet
- Kemampuan sinyal telephone seluler



1007. Keberadaan operasional kantor pos pos pembantu/rumah pos, layanan pos keliling dan agen / perusahaan jasa ekspedisi

1008. Program/siaran TV/ radio yang diterima di desa/ kelurahan (*TVRI, TVRI daerah, TV swasta, TV luar negeri, RRI, RRI daerah dan Radio swasta*) dan sarana yang digunakan (*parabola dan TV kabel*)


1006. Jumlah komputer/ PC/ laptop yang masih digunakan dan berfungsi dengan baik di kantor desa/ kelurahan



## BLOK XI (PENGGUNAAN LAHAN)

1101. Luas lahan menurut jenis penggunaan lahan :

1. Lahan pertanian sawah
2. Lahan pertanian non sawah
3. Lahan non pertanian



## BLOK XII (EKONOMI)

1201. Industri mikro dan kecil (tengah kerja < 20) menurut bahan baku utama :

Industri bahan dari kulit, kayu, logam mulia, kain tenun, gerabah/keramik, anyaman rotan, makanan dan minuman dan lainnya

1202. Jumlah sentra industri, lingkungan industri kecil dan perkampungan industri kecil

1203. Keberadaan pangkalan agen minyak tanah dan gas LPG

1204. Jumlah KUD yang beroperasi, KUD yang menjual / membeli hasil pertanian dan KUD lainnya

1205. Jumlah dan Keberadaan Koperasi selain KUD



# BLOK XIII KEAMANAN

1301. Kejadian, jumlah dan korban kejadian pertikaian massal di desa/kelurahan selama setahun terakhir



1302. Pertikaian massal yang paling sering terjadi dan upaya penyelesaiannya

1306. Keberadaan, jumlah pos polisi, jarak dan kemudahan mencapai pos polisi (termasuk kantor polisi)

1303. Tindak Kejahatan yang terjadi di desa/ kelurahan selama setahun terakhir

1304. Kegiatan warga desa/ kelurahan untuk menjaga keamanan lingkungan di desa/ kelurahan selama setahun terakhir



1305. Jumlah anggota linmas/ hansip di desa/ kelurahan

1308. Keberadaan lokasi berkumpul/ mangkal anak jalanan dan tempat berkumpul gelandangan/ penggemar di desa/ kelurahan



1307. Jumlah korban bunuh diri (termasuk percobaan bunuh diri) yang terjadi di desa/ kelurahan selama setahun terakhir

1309. Keberadaan lokalisasi/ lokasi tempat mangkal Pekerja Seks Komersial (PSK) di desa/ kelurahan



## BLOK XIV

# KEUANGAN DAN ASET DESA

1401. Sumber pendapatan desa dan nilainya selama tahun 2022-2023, baik yang bersumber dari APBN maupun dari ADPD



1403. Keberadaan sistem informasi (OPEN SID dan SWP) dan penggunaan sistem keuangan desa (Seskudes)

1402. Pengeluaran desa selama tahun 2022 (Bidang Penyelenggaraan Pemerintahan,  
Bidang pelaksanaan pembangunan, Bidang pemberdayaan masyarakat,  
Bidang pembinaan masyarakat,  
Belanja modal (tanah, jembatan dll) dan penyertaan modal BUMDes dan Belanja lainnya)

1404. Kepemilikan badan usaha dan aset desa (BUMDes dan aset desa yang lain)

1405. Periode dan Rencana Pembangunan Jangka Menengah (RPJM) dan peraturan desa

1407. Keberadaan pendamping desa dan pendamping lokal desa

1406. Kerja sama antar desa dan kerja sama desa dengan pihak ketiga selama tahun 2022





1504. Permasalahan yang dihadapi dalam penggunaan dana desa dan Alokasi Dana Perimbangan Desa (ADPD) selama 2022

## **BLOK XV**

### **PENGUNAAN DANA DESA**

1501. Program/ kegiatan Penyelenggaraan Pemerintahan , Pembinaan Kemasyarakatan , Pembangunan dan Pemberdayaan Masyarakat yang alokasi anggarannya digunakan oleh desa baik yang bersumber dari pusat maupun daerah.

1502. Program/kegiatan pembangunan yang menggunakan Dana Desa dan Alokasi Dana Perimbangan Desa (ADPD) di desa selama tahun 2022

1503. Program/kegiatan pemberdayaan masyarakat yang menggunakan Dana Desa dan Alokasi Dana Perimbangan Desa (ADPD) 2022


1505. Pencairan dana desa tahun 2023

# BLOK XVI

## PEMBANGUNAN DAN PEMBERDAYAAN MASYARAKAT DESA/ KELURAHAN



1601. Program/ kegiatan pembangunan/ pemberdayaan masyarakat di desa/ kelurahan selama 2022 (sumber dana selain dari Dana Desa yang berasal dari APBN)



## BLOK XVII

# KETERANGAN APARATUR PEMERINTAH DESA/ KELURAHAN

*- keberadaan, umur, jenis kelamin dan pendidikan tertinggi Kepala Desa dan Sekretaris Desa*



1701. Pemerintahan desa/ kelurahan Untuk Kepala Desa / Lurah dan Sekretaris Desa/ Seklur

1702. Aparatur pemerintahan (Sekretariat Desa/ Kelurahan, Jumlah Pelaksana Tekns, Jumlah Pelaksana Kewilayahan dan jumlah pegawai Desa/kelurahan lainnya) (Perbub No. 31 tahun 2017)

## BLOK XVIII TAMBAHAN

1802. Keberadaan penduduk, jumlah lokasi pemukiman liar, dan fasilitas umum/ fasilitas sosial di desa/ kelurahan



1801. Penduduk pada Desember 2022 yang belum rekam e- KTP dan Penduduk yang tidak tercatat di KK

1803. Keberadaan dan jumlah orang/ keluarga suku terasing/ masyarakat hukum adat di desa/ kelurahan

1804. Jumlah keberadaan permukiman khusus (pemukiman mewah, apartemen, rumah susun, Boarding school, kos-kosan dll)



1805. Kejadian dan jumlah sakit dan meninggal terkait dengan COVID-19 di Desa/ Kelurahan

MAKAN DURIAN, ENAKNYA BERSAMA KEKASIH  
CUKUP SEKIAN DAN TERIMA KASIH

